

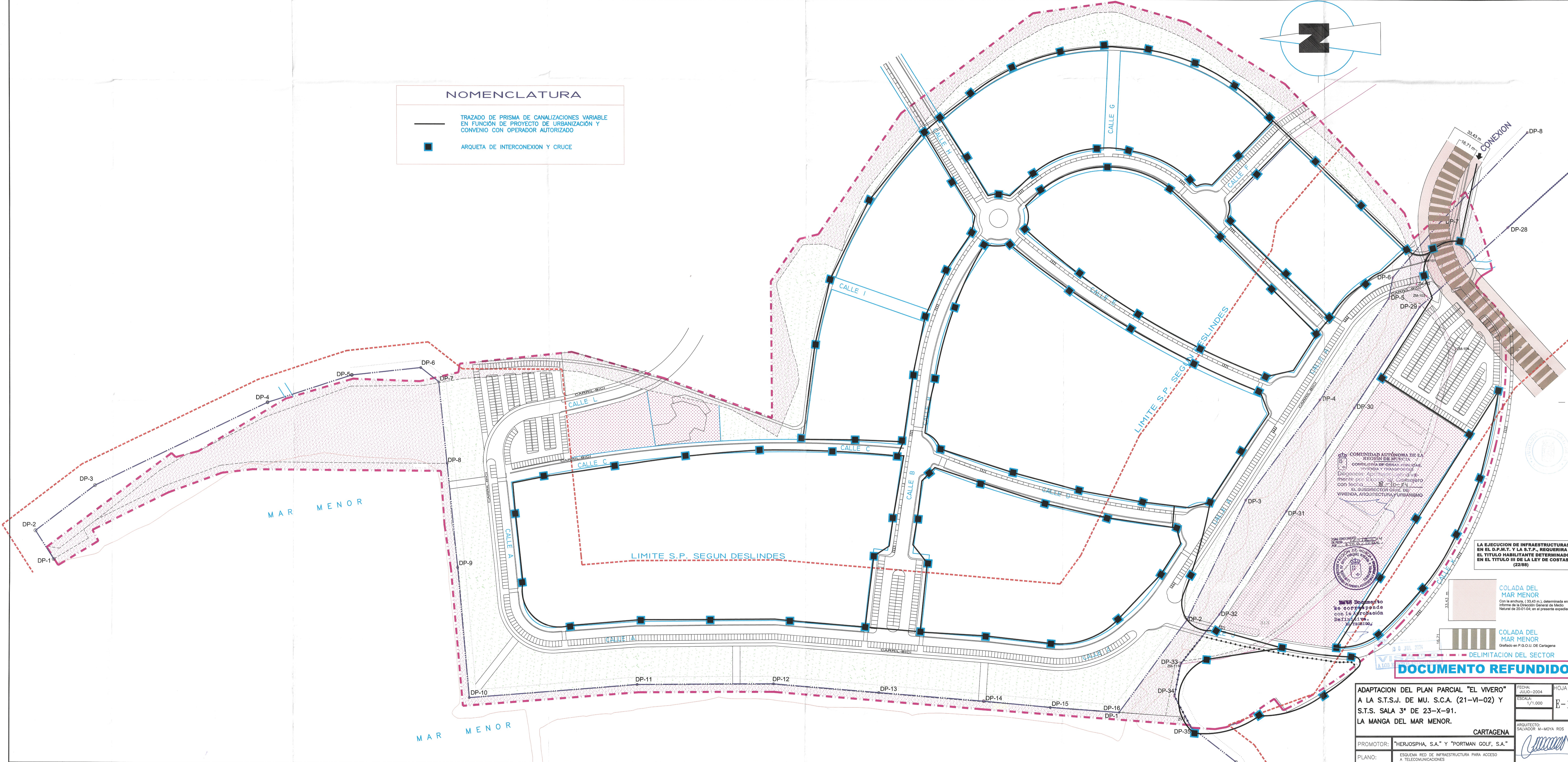



**NOMENCLATURA**

-  TRAZADO DE PRISMA DE CANALIZACIONES VARIABLE EN FUNCIÓN DE PROYECTO DE URBANIZACIÓN Y CONVENIO CON OPERADOR AUTORIZADO
-  ARQUETA DE INTERCONEXION Y CRUCE



COMUNIDAD AUTÓNOMA DE LA REGIÓN DE ANTIOQUIA  
CORPORACIÓN DE OBRAS PÚBLICAS, VIVIENDA Y TRANSPORTES  
DIRECCIÓN ADMINISTRATIVA  
Módulo de Estudios, Construcción y Mantenimiento  
EL SUBSISTEMA GENERAL DE VIVIENDA, ARQUITECTURA Y URBANISMO

Este documento se corresponde con la aprobación de la Ley 1104 del 2004.

LA EJECUCION DE INFRAESTRUCTURAS, EN EL D.P.M.T. Y LA S.T.P., REQUERIRA EL TITULO HABITANTE DETERMINADO EN EL TITULO II DE LA LEY DE COSTAS (22/88)

**COLADA DEL MAR MENOR**  
Con la anchura (33.43 m.), determinada en el informe de la Dirección General de Medio Natural de 20-01-04; en el presente expediente.

**COLADA DEL MAR MENOR**  
Gratificado en P.G.O.U. DE Cartagena

DELIMITACION DEL SECTOR

**DOCUMENTO REFUNDIDO**

ADAPTACION DEL PLAN PARCIAL "EL VIVERO" A LA S.T.S.J. DE MU. S.C.A. (21-VI-02) Y S.T.S. SALA 3ª DE 23-X-91. LA MANGA DEL MAR MENOR.		FECHA: JULIO-2004	HOJA N°
		ESCALA: 1/1.000	E-11
PROMOTOR: "HERJOSPHA, S.A." Y "PORTMAN GOLF, S.A."		ARQUITECTO: SALVADOR M-MOYA ROS	
PLANO: ESQUEMA RED DE INFRAESTRUCTURA PARA ACCESO A TELECOMUNICACIONES		CARTAGENA	